COMUNE
DI
SAN CASCIANO
IN VAL DI PESA
Provincia di Firenze

Tav. 15e

REGOLAMENTO URBANISTICO

Località
Svincolo R.A.
Firenze Siena

Indagini geologico - tecniche
con integrazioni a seguito osservazioni recepite
dall'Amministrazione Comunale

Carta della Pericolosità Sismica

Giugno 2012

Scala: 1:2.000

Quadro d'unione



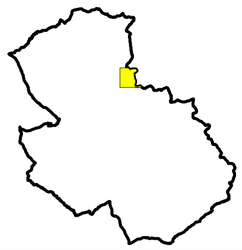

Studio Geologico Dott. Geol. Alessandro Murratzu
Via Silvio Pellico, 14/16
Certaldo (FI) - Tel. 0571/651312

Legenda

- **S4** Pericolosità sismica molto elevata
- **S3** Pericolosità sismica elevata
- **S2** Pericolosità sismica media
- **S1** Pericolosità sismica bassa
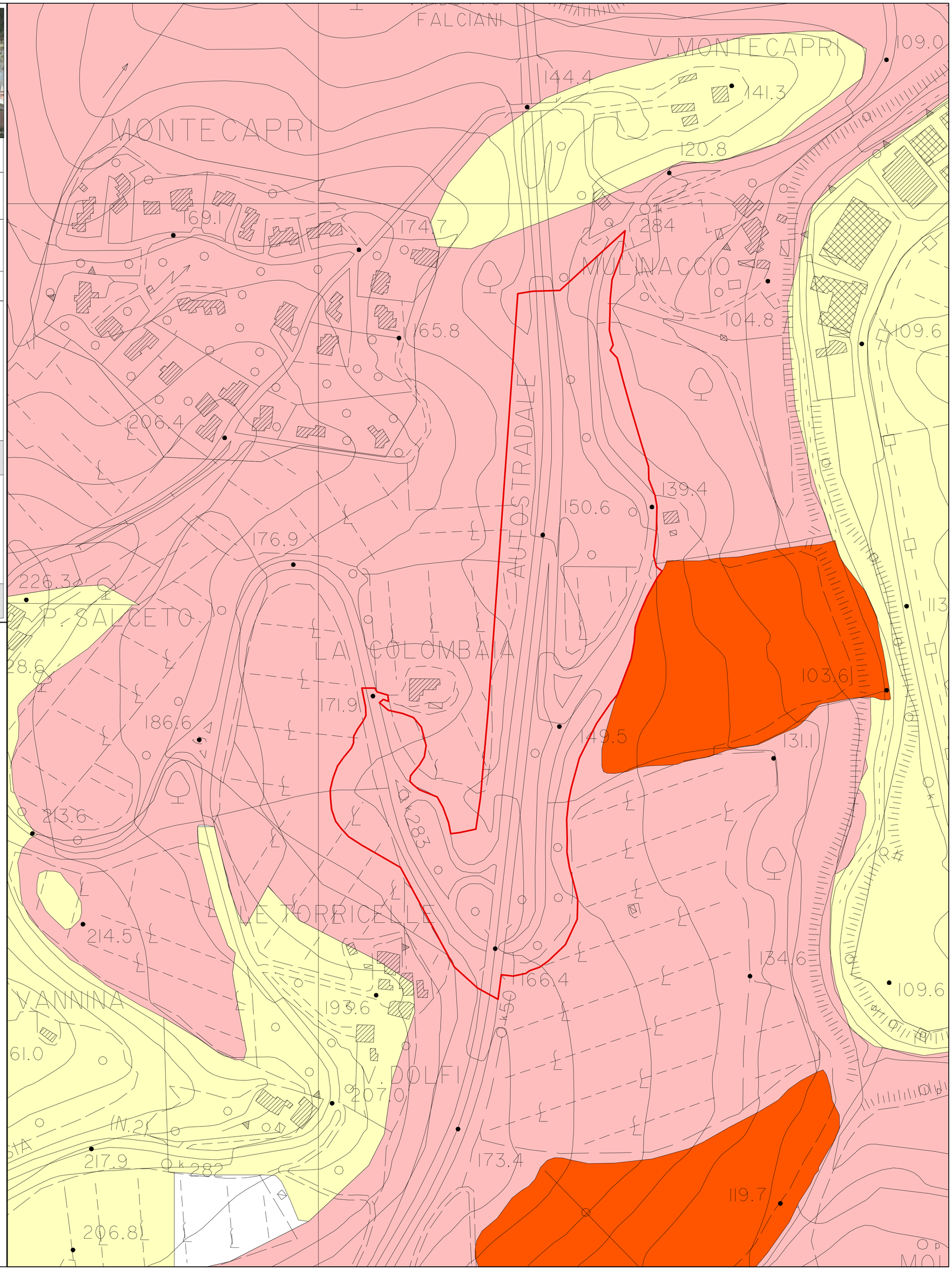
Comparti e/o previsioni urbanistiche con singole schede di fattibilità